

СОГЛАСОВАНО

Начальник

управления образования АДМР



Н. М. Семерикова
2014 г.

УТВЕРЖДАЮ

Руководитель МБОУ «ДООШ №5»



О.Н. Шилкова
2014 г.

СОГЛАСОВАНО

И.о. начальника отдела ГИБДД

МВД России

по Добрянскому району



М.В. Кабанова

2014 г.

ПАСПОРТ

дорожной безопасности общеобразовательного учреждения
Муниципальное бюджетное общеобразовательное учреждение
«Добрянская основная общеобразовательная школа № 5»

г. Добрянка, 2014г.

Общие сведения

Муниципальное бюджетное общеобразовательное учреждение
«Добрянская основная общеобразовательная школа № 5»

(Наименование ОУ)

Тип ОУ муниципальное бюджетное

Юридический адрес ОУ: 618740 Пермский край г. Добрянка, ул. Жуковского,
37

Фактический адрес ОУ: 618740 Пермский край г. Добрянка, ул. Жуковского, 37
тел. 8(34265)26719, факс 8 (34265)26719,
эл.почта: school5_dobr@mail.ru

Руководители ОУ:

Директор Шилкова Ольга Николаевна 8 902 639 20 90
(фамилия, имя, отчество) (телефон)

Заместитель директора
по УВР Гребнева Марианна Владимировна 8 950 479 82 51
(фамилия, имя, отчество) (телефон)

Заместитель директора
по УВР Сай Елена Владимировна 8 950 446 18 28
(фамилия, имя, отчество) (телефон)

Ответственные работники
муниципального органа
образования

начальник управления образования Семерикова Н.М.
(должность) (фамилия, имя, отчество)
2-57-64
(телефон)

Ответственные от
Госавтоинспекции

ст.госинспектор ДН Фоменко В.В.
(должность) (фамилия, имя, отчество)
2-28-40
(телефон)

Ответственные работники
за мероприятия по профилактике
детского травматизма

социальный педагог Петрова Н.А.
(должность) (фамилия, имя, отчество)
2-67-19
(телефон)

Руководитель или ответственный
работник дорожно-эксплуатационной
организации, осуществляющей
содержание УДС*

(фамилия, имя, отчество)

(телефон)

Руководитель или ответственный
работник дорожно-эксплуатационной
организации, осуществляющей
содержание ТСОДД*

ООО «Буматика»
Начальник участка
Терземан Артем Александрович

(342) 263-26-31

(фамилия, имя, отчество)

(телефон)

Количество учащихся _____ чел.

Наличие уголка по БДД имеется, в вестибюле школы и на II этаже
начального блока ОУ

(если имеется, указать место расположения)

Наличие класса по БДД имеется, каб. 206, II этаж начального блока ОУ

(если имеется, указать место расположения)

Наличие автогородка (площадки) по БДД нет

Наличие автобуса в ОУ нет

(при наличии автобуса)

Владелец автобуса _____

(ОУ, муниципальное образование и др.)

Время занятий в ОУ:

1-ая смена: 08.00 - 13.35

2-ая смена: 13.45 - 19.15

внеклассные занятия:

Телефоны оперативных служб:

МКУ «ЕДДС ДМР» 112

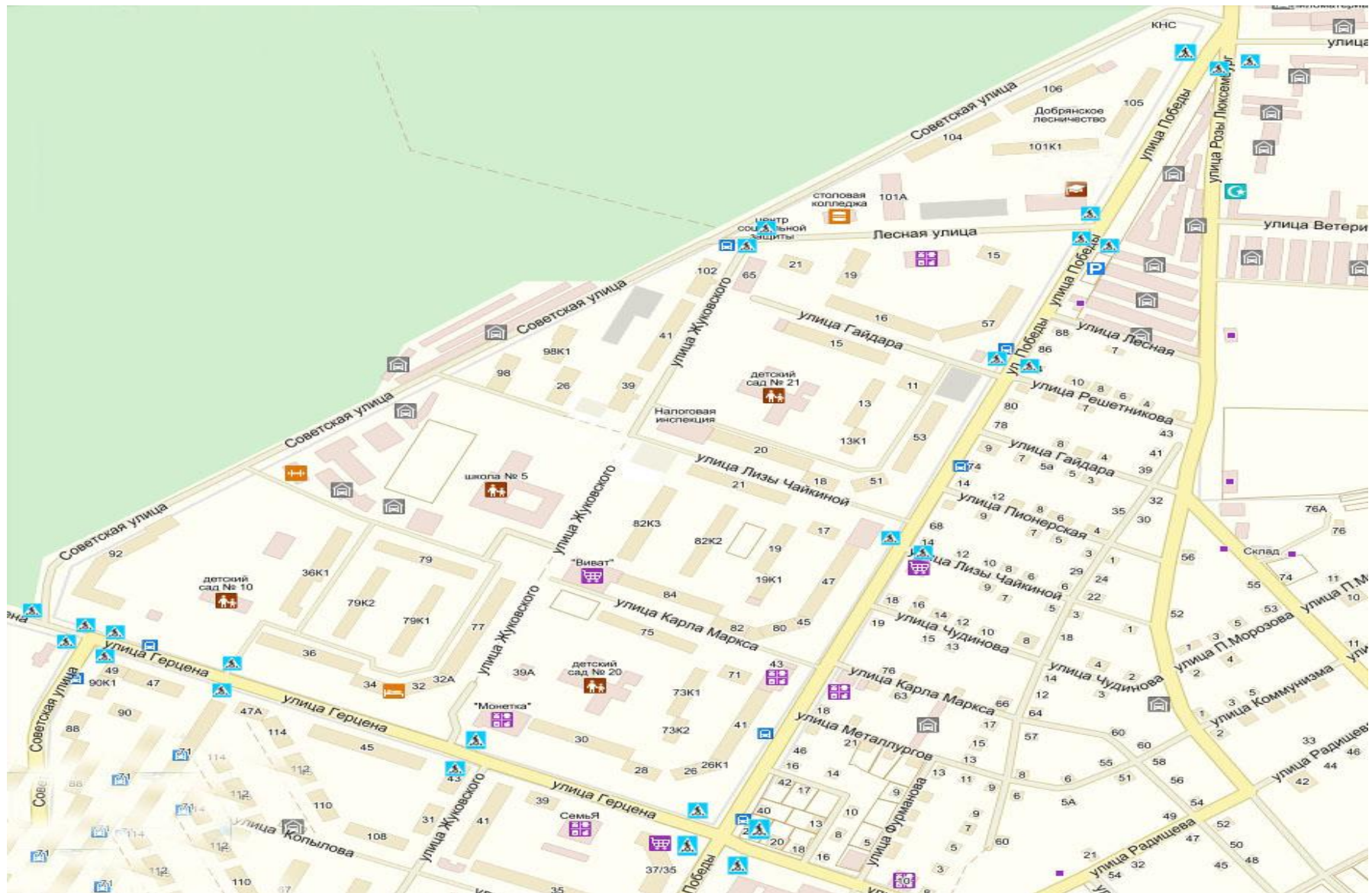
* Дорожно-эксплуатационные организации, осуществляющие содержание УДС, несут ответственность в соответствии с законодательством Российской Федерации (Федеральный закон «О безопасности дорожного движения» №196-ФЗ, КоАП, Гражданский кодекс).

Содержание

План-схемы:

- 1) район расположения ОУ, пути движения транспортных средств и детей (учеников, обучающихся);
- 2) организация дорожного движения в непосредственной близости от образовательного учреждения с размещением соответствующих технических средств, маршруты движения детей и расположение парковочных мест;
- 3) маршруты движения организованных групп детей от ОУ к парку;
- 4) пути движения транспортных средств к местам разгрузки/погрузки и рекомендуемых безопасных путей передвижения детей по территории образовательного учреждения.

План-схема района расположения ОУ



1. План-схема района расположения ОУ

1. Район расположения образовательного учреждения определен группой жилых домов, зданий и улично-дорожной сетью с учетом остановок общественного транспорта центром которого является непосредственно образовательное учреждение.

2. Территория, указанная в схеме, включает в себя:

- образовательное учреждение;
- парк, в котором преподавателями проводятся занятия на открытом воздухе;
- жилые дома, в которых проживает большая часть детей (учеников) образовательного учреждения;
- автомобильные дороги и тротуары.

3. На схеме обозначено:

- расположение жилых домов, зданий и сооружений;
- сеть автомобильных дорог;
- пути движения транспортных средств;
- пути движения детей (учеников) в/из образовательного учреждения;
- уличные пешеходные переходы;
- названия улиц

2. Схема организации дорожного движения в непосредственной близости от образовательного учреждения с размещением соответствующих технических средств, маршруты движения детей и расположение парковочных мест



2. Схема организации дорожного движения в непосредственной близости от образовательного учреждения и расположение парковочных мест


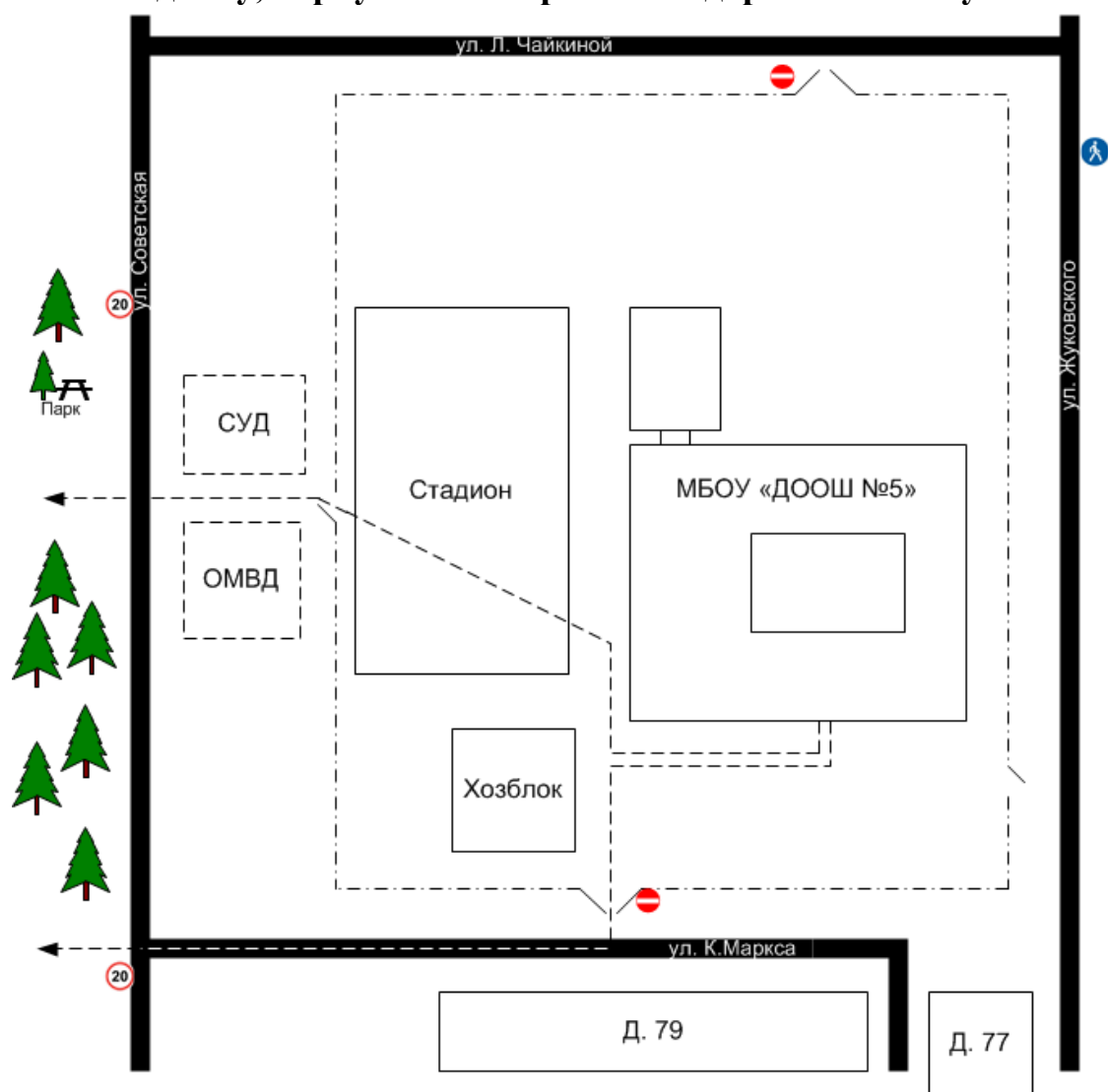
1. Схема организации дорожного движения ограничена автомобильными дорогами, находящимися в непосредственной близости от образовательного учреждения.

2. На схеме обозначено:

- здание ОУ с указанием территории, принадлежащей непосредственно ОУ;
- автомобильные дороги и тротуары;
- уличные пешеходные переходы на подходах к ОУ;
- дислокация существующих дорожных знаков;
- другие технические средства организации дорожного движения;
- направление безопасного маршрута движения детей (учеников, обучающихся).

3. На схеме указано расположение остановок маршрутных транспортных средств и безопасные маршруты движения детей (учеников) от остановочного пункта к ОУ и обратно.

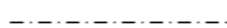
3. Маршруты движения организованных групп детей от ОУ к стадиону, парку или к спортивно-оздоровительному комплексу



Направление движения групп детей к городскому парку



Знаки согласно ГОСТ Р 52290 — 2004



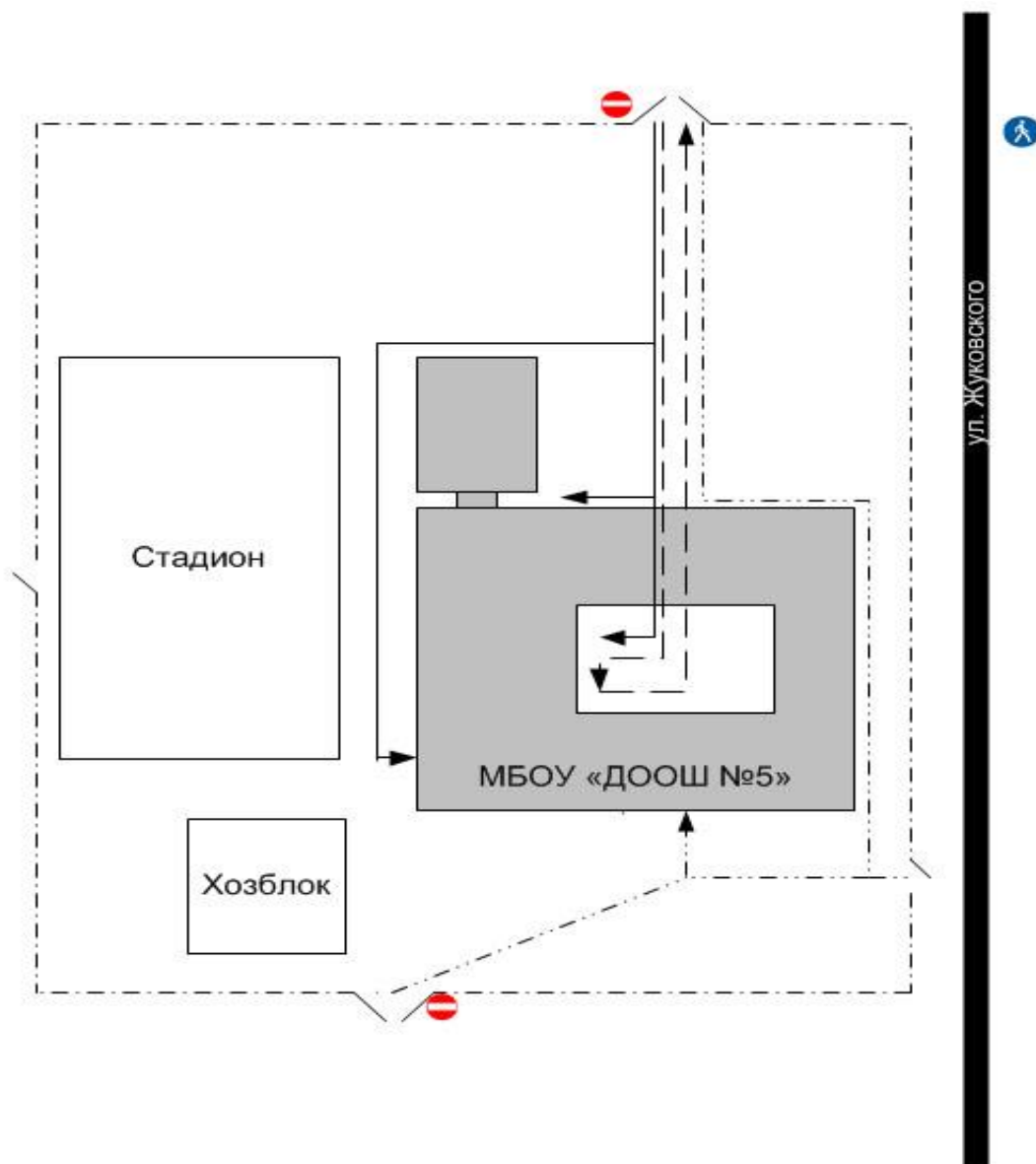
Ограждение ОУ

3. Схема маршрута движения организованных групп детей от ОУ к парку

На схеме района расположения ОУ указаны безопасные маршруты движения детей от ОУ к парку и обратно.

Данные схемы используются преподавательским составом при организации движения групп детей к местам проведения занятий вне территории ОУ.

4. Пути движения транспортных средств к местам разгрузки/погрузки и рекомендуемые пути передвижения детей по территории образовательного учреждения



- 
 Въезд/выезд транспортных средств
- 
 Схема движения мусоровоза
- 
 Движение детей и подростков по территории ОУ
- 

 Знаки согласно ГОСТ Р 52290 — 2004
- 
 Ограждение ОУ

4. Схема пути движения транспортных средств к местам разгрузки/погрузки

На схеме указана примерная траектория движения транспортного средства на территории ОУ, в том числе место погрузки/разгрузки, а также безопасный маршрут движения детей во время погрузочно-разгрузочных работ.

Лист замечаний и предложений